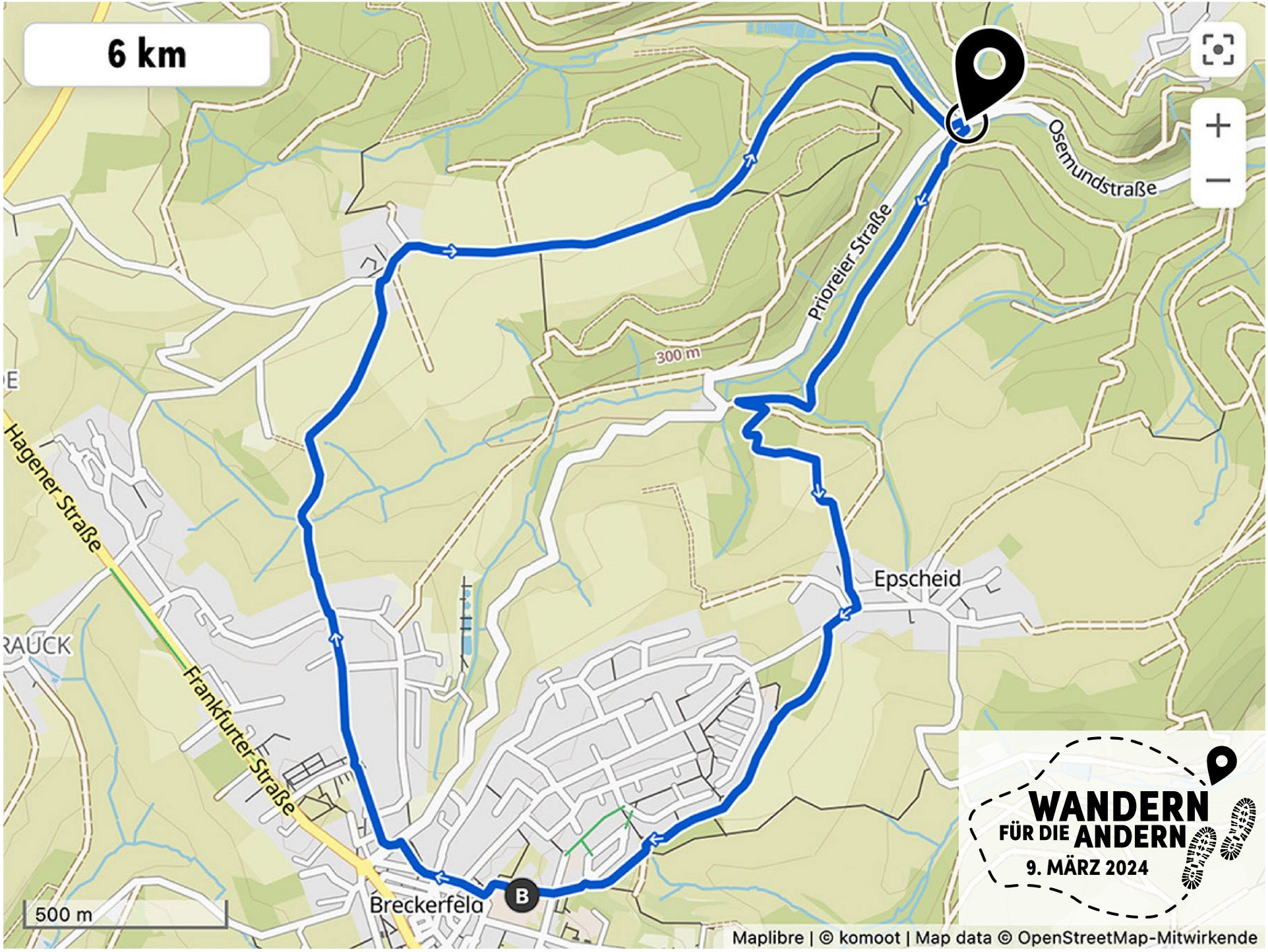
6 km
Osemundstraße
Prioreier Straße
300 m
Hagener Straße
Frankfurter Straße
Epscheid
Breckerfeld
B
500 m
Maplibre | © komoot | Map data © OpenStreetMap-Mitwirkende
WANDERN
FÜR DIE ANDERN
9. MÄRZ 2024

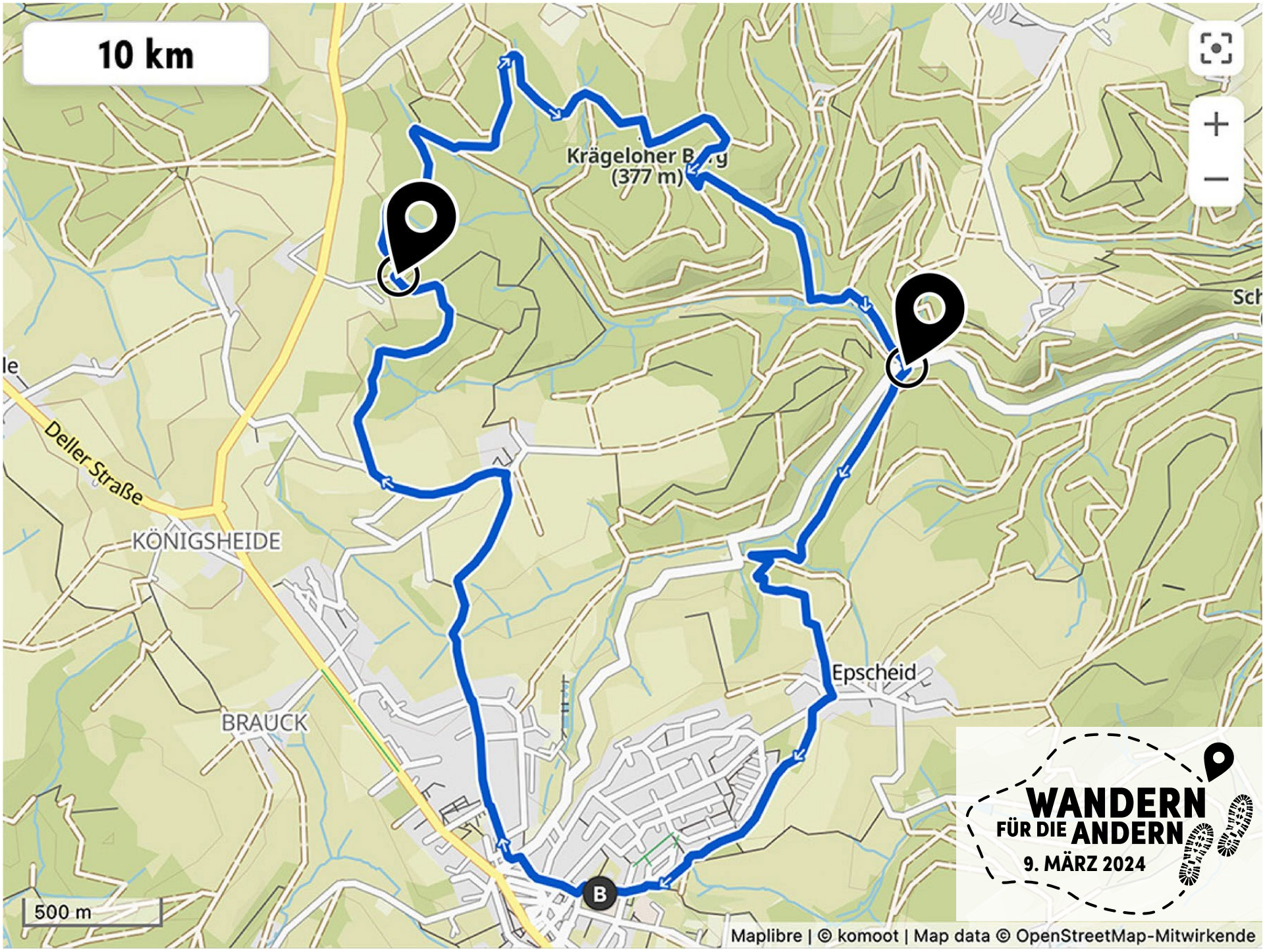
10 km
Krägeloher B
(377 m)
Deller Straße
KÖNIGSHEIDE
BRAUCK
Epscheid
B
500 m
WANDERN
FÜR DIE ANDERN
9. MÄRZ 2024
Maplibre | © komoot | Map data © OpenStreetMap-Mitwirkende

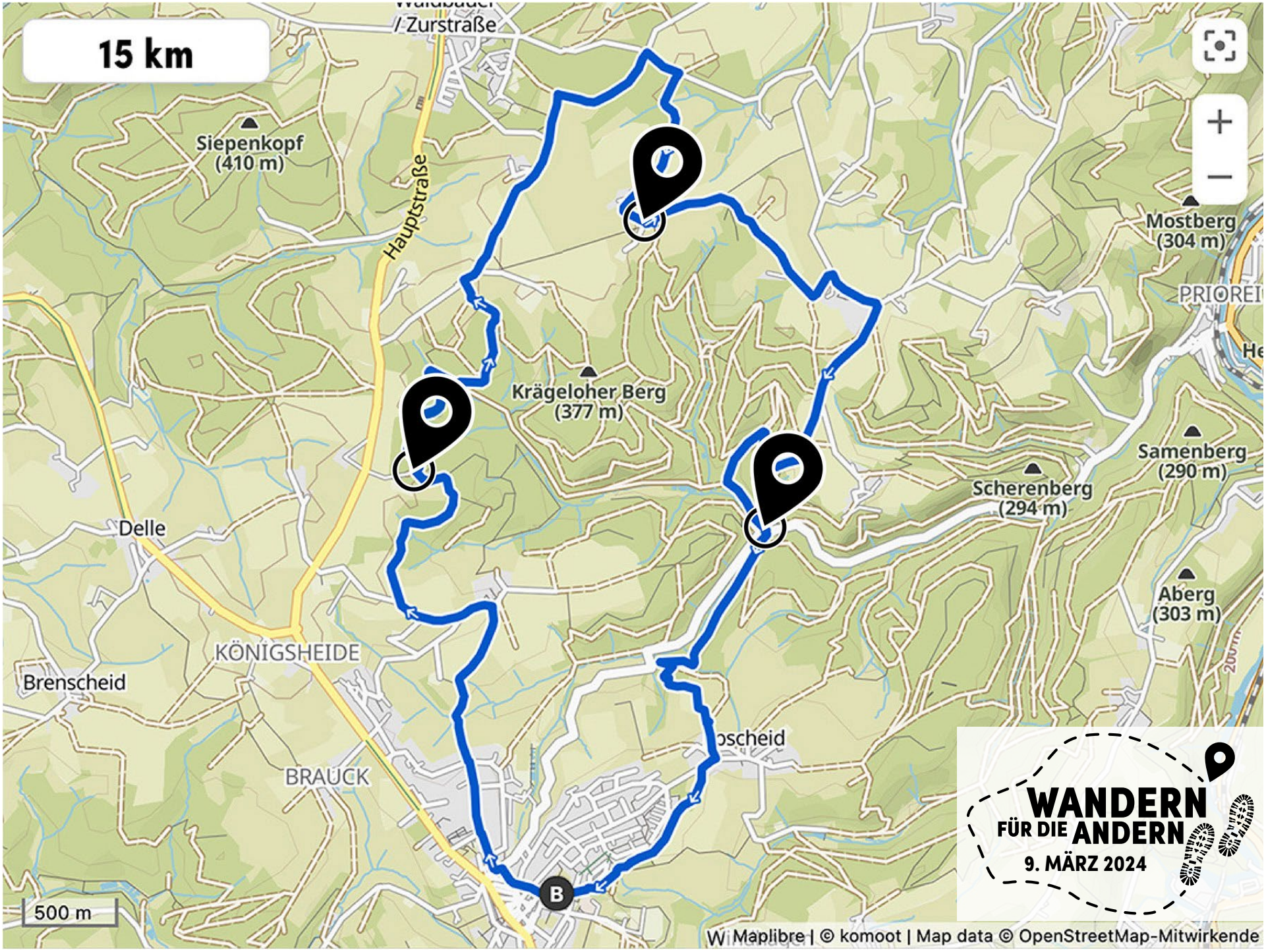
15 km
/ Zurstraße
Siepenkopf
(410 m)
Hauptstraße
Krägeloher Berg
(377 m)
Mostberg
(304 m)
PRIOREI
Samenberg
(290 m)
Scherenberg
(294 m)
Aberg
(303 m)
Delle
KÖNIGSHEIDE
Brenscheid
BRAUCK
B
500 m
WANDERN
FÜR DIE ANDERN
9. MÄRZ 2024
Maplibre | © komoot | Map data © OpenStreetMap-Mitwirkende